

IRON AND STEEL, SHIPBUILDING AND COAL MINING 明治日本の産業革命遺産 製鉄・製鋼、造船、石炭産業

日本磁器のふるさと 有田・伊万里 有明海

アクセスガイドマップ

佐賀

明治日本の産業革命遺産 ガイドアプリサポート

「明治日本の産業革命遺産」ガイドアプリが公開されています。産業遺産のガイドや各エリアの情報などを、手軽に、わかりやすく、楽しみながらご覧いただけます。

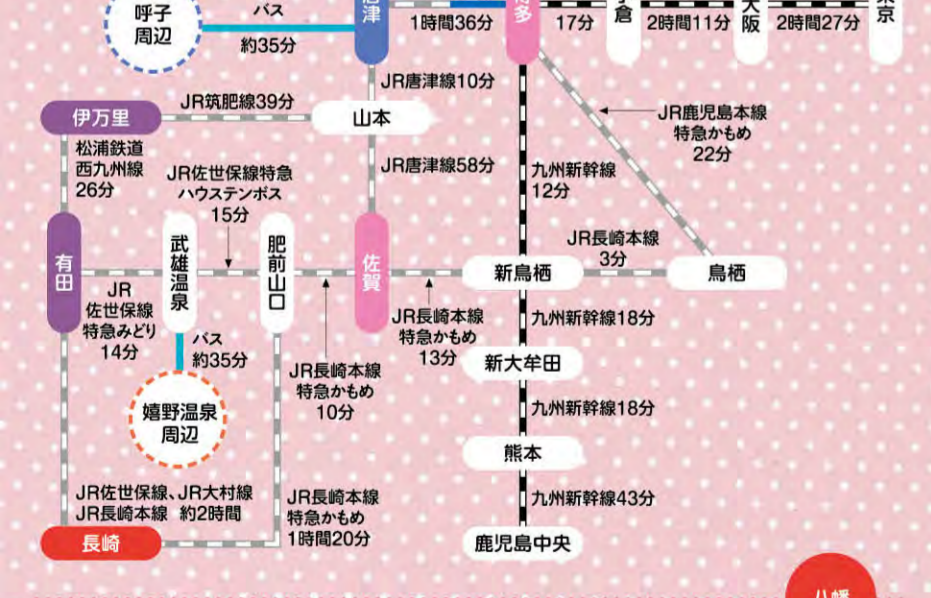


明治日本の産業革命遺産 HP http://www.japansmeijiindustrialrevolution.com/

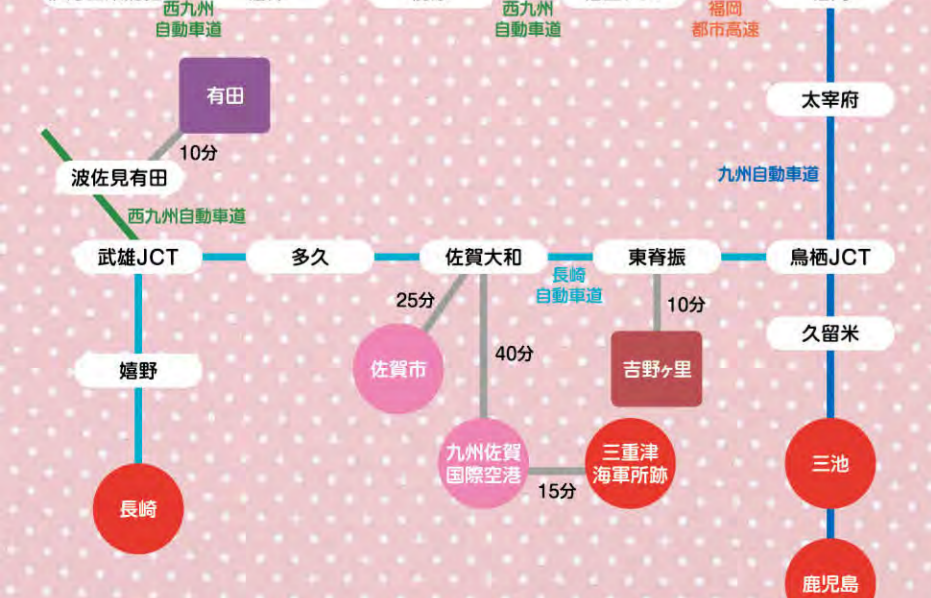
飛行機 九州佐賀国際空港

Table with flight routes and times: 九州佐賀国際空港, 羽田空港, 成田空港, 福岡空港, 中部国際空港, 関西国際空港.

鉄道・バス



自動車 一般道路



Main map of Saga Prefecture with numbered points of interest (1-11) and detailed descriptions for each, including historical sites, museums, and natural landmarks.

唐津・呼子 (Tsuru & Karatsu) section with a map and descriptions of local history and attractions.

名護屋城跡 (Nanetsunojō) section with a map and detailed information about the site and its historical significance.

有田焼・伊万里焼 (Utsunomiya & Imari) section with a map and descriptions of the pottery industry.

欧州の名窯マイセン (European Pottery Meissen) section with a map and descriptions of Meissen porcelain.

有明海のお楽しみ (Amurikai no Oshirushi) section with a map and descriptions of water sports and local activities.

二大温泉地 (Two Great Hot Springs) section with a map and descriptions of the hot springs in the region.

吉野ヶ里歴史公園 (Yoshinokeji History Park) section with a map and descriptions of the archaeological site.

万博での人気 (World Expo Popularity) section with a map and descriptions of the popularity of the pottery at the World Expo.

やきものを知ろう (Let's Know Pottery) section with a map and descriptions of various pottery types and their uses.



日本は19世紀の後半から20世紀の初頭にかけて急速な産業化を実現し、産業国家の土台を構築しました。日本の重工業（製鉄・製鋼、造船、石炭産業）の産業化の歩みを証する全国23の遺産群のうち、佐賀では造船に関する遺産が立地しています。

船屋地区

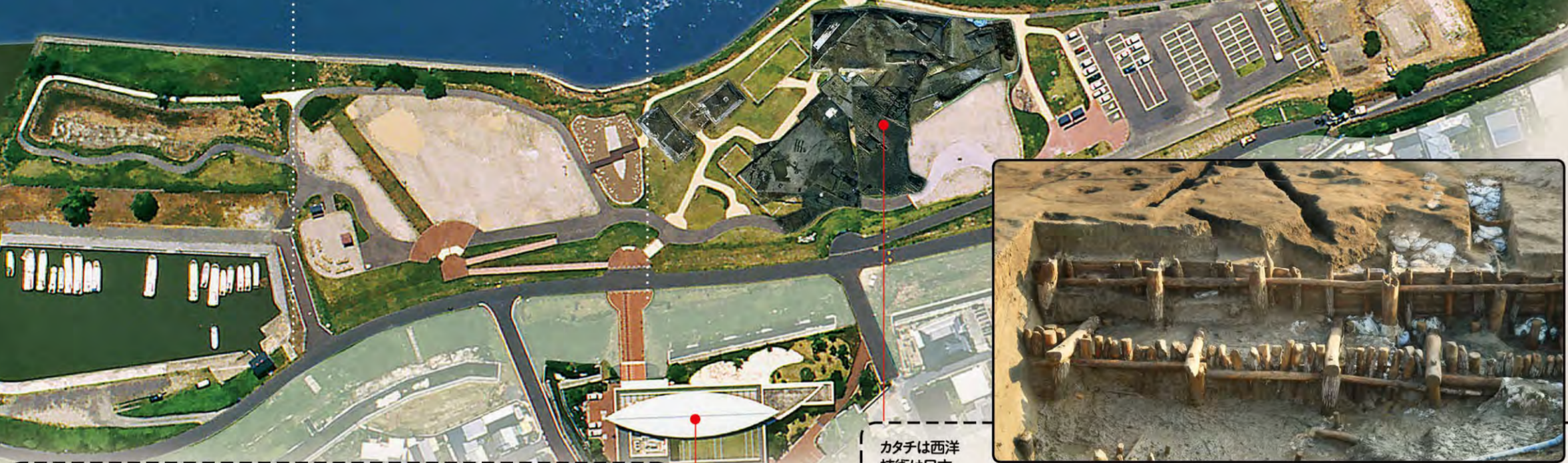
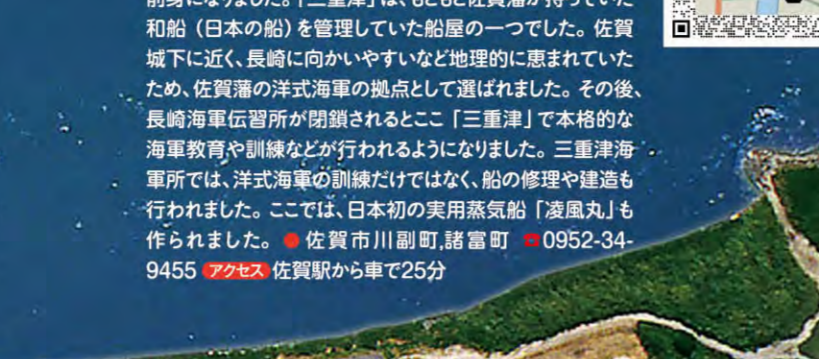
三重津海軍所の最北端にあり、海軍所として整備される以前は、佐賀藩の御船屋（藩所有の船の管理所）でした。三重津海軍所の前身となった「御船手稽古所」はここに置かれていました。

稽古場地区

三重津海軍所で学ぶ藩士の訓練施設。長崎海軍伝習所で学んだ伝習生が教官となり、航海・運用や測量、乗組、造船などの海軍教育や、実地訓練を含めた技術教育が行われました。砲術訓練では、300人を超える人たちが参加していました。

修葺場地区

三重津海軍所の南端で造船や修船の施設が集中する場所。北にはボイラー組み立てや金属加工の製作場が、南には船を引入れるための修葺場（ドライドック）がありました。



1 佐野常民と三重津海軍所跡の歴史館 (旧佐野常民記念館)
2021年9月にオープン。ドライドック（一部）の原寸大模型と、運動した大型スクリーン映像（4K）により、ドライドックの運用方法を解説...

カタチは西洋技術は日本
ドライドック
当時、佐賀藩の和船は、大きくても全長20m程度でしたが、洋式船は規模が大きく、オランダから輸入した蒸気船「電流丸」は全長45mもあり...

近代造船の先駆け
三重津海軍所跡
長崎警備の強化のため、これまで独学で勉強していた佐賀藩は、幕府が「洋式海軍」の勉強のために長崎に作った学校「長崎海軍伝習所」で、多くの藩士を学ばせました...

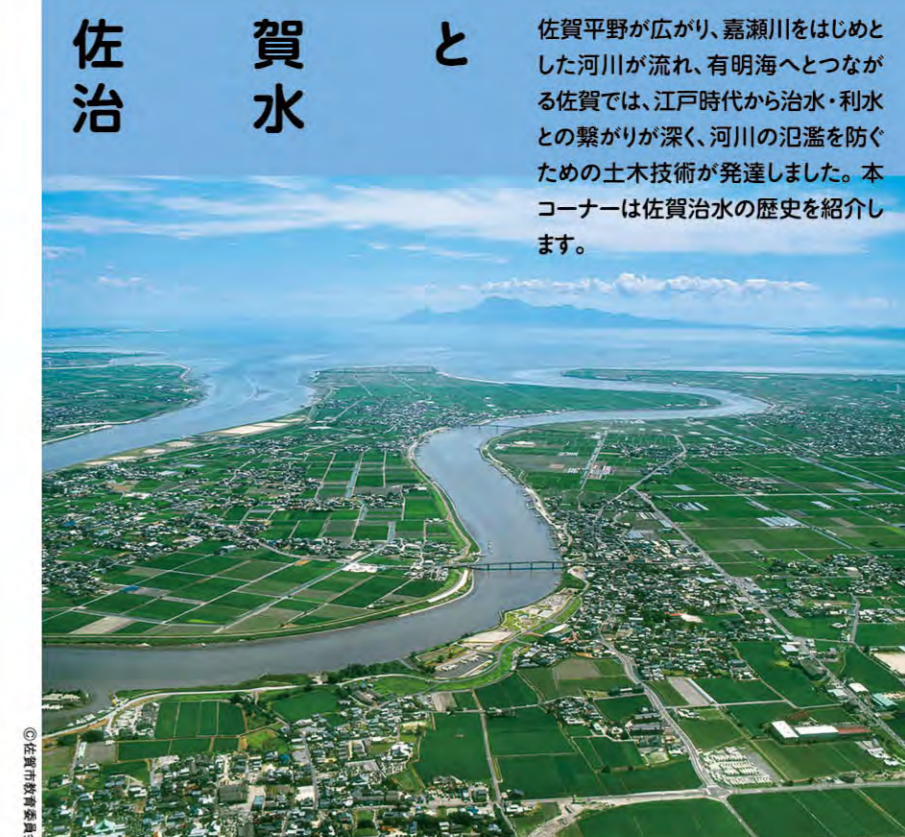
日本初の実用蒸気船
凌風丸
凌風丸は幕末に佐賀藩で建造した日本で最初の実用蒸気船です。三重津海軍所で建造された1865年に完成、1867年には佐賀藩10代藩主鍋島直正が自ら乗船して早瀬川の航海を行ったという記録も残っています。

幕末佐賀藩での近代科学技術の導入
2 築地反射炉跡
佐賀藩10代藩主鍋島直正が作らせた日本初の実用反射炉跡です。鉄製大砲を製造した歴史的意義が高く、日本の近代化のシンボルともいえる遺産です...

3 精煉方跡
佐賀藩が設けた理化学研究所。反射炉を支え、後に蒸気機関や電信機についても研究を行いました。佐賀市多布施3
佐賀駅から車で5分

4 多布施反射炉跡
幕府から大砲製造の依頼を受けて建てた反射炉。こゝで製造された大砲は品川に備えられ、その台座跡は今も東京・お台場に残っています。佐賀市伊勢町
佐賀駅から車で7分

MapQR
人も機械も読み取れる地点情報
2次元コードです。人の眼には読めない点で場所と正確な地図や多様な地点情報を取ることができます...



成富兵庫茂安
佐賀の治水に多大な貢献をした佐賀藩の家臣。茂安が作った複雑な水利システムに手を加えることはタブーとされ、江戸期を通じて藩内では水争いや百姓一揆はほとんど起きませんでした...

1 石井樋
「石井樋」は、治水の神様といわれています。成富兵庫茂安によって約400年前に作られた水路です。佐賀の城下町や農地を拓くために必要な飲料水や灌漑用水を供給するとともに、流域の水を貯めためていた...

2 さが水ものがたり館
防炎、河川環境保持の啓発や石井樋の治水・利水の歴史を伝えるために設置された施設です。佐賀市大和町
佐賀駅から車で5分

3 筑後川昇降橋
国の重要文化財である筑後川昇降橋の全長は約507m。有明海の潮の干満の影響が特徴の豆腐橋。もともと石橋だったため、建設には大変な苦労がありました...

鍋島直正
佐賀藩10代藩主。「現代の名君」と呼ばれる17歳で家督を継ぎ、藩政改革を推進し、佐賀藩を幕末の雄藩にのしあげました...

大隈重信
1882年に立憲立憲運動、1898年に憲政党を結成し、第一次伊藤内閣で外務大臣に就任...

佐賀城
佐賀市のシンボルともいえる鍋島36万石の居城の跡。門や櫓は江戸幕府の総て佐賀の乱（佐賀戦争）の弾丸で壊れ、壁の土まじりも物語を語っています...

2 佐賀神社
佐賀藩10代藩主鍋島直正、11代藩主鍋島大正を祀る神社です。直正は、国内初の反射炉、カノン砲、...

1 佐賀県立佐賀城本丸歴史館
時代を先導した「幕末維新の佐賀」をテーマにした佐賀藩の科学技術、佐賀が育出した偉人について紹介しています...

佐賀のうまかもん
佐賀牛
全国の銘柄牛の中でトップクラスの肉質、等級と品質を誇る、種鳥の国産黒毛和牛「佐賀牛」。佐賀の肥沃な大地で育ったこの美しい霜降り「隠し身」と呼ばれます...

うれしの茶 (野野市)
香りや旨みが高く、丸みを帯びた形状が独特で、急須の中でゆくとそのたびに味や香り、旨みの移り変わりを楽しめます。

竹筒かき (太良町)
全国的には「ツルガニ」として知られているのですが、有明海の干満で育つ竹筒かきは格段に美味しく、味わわれています。

有明海苔 (県南部)
有明海産海苔の大きな特徴は、その層重なった旨みと豊かな香り、そしてさらさらとした口当たりです。味・香り・食感の三拍子がそろった、種上の逸品です。

佐賀の地酒
佐賀の自然の恵みから生まれた地酒は、酒造りしつこくとした旨味が特徴。現在、29の蔵元があり、味わい豊かな地酒を作っています。

日本遺産 長崎街道
砂地は長崎の出島から佐賀、小倉へと続く長崎街道を通過して、江戸へと運ばれました。そのため街道沿道には砂地文化が広がり、全国的にも有名な銘菓が生まれました。

丸ぼうろ
餅、小麦粉、砂糖が主な原料の菓材が主で、子どもから大人まで幅広い世代に愛されています。

Table with 3 columns: 名称, 住所, 電話番号. Lists various accommodation facilities like 佐賀・吉野里, 筑後川, etc.

佐賀市
アート県庁プロジェクト
1 佐賀県庁展望ホールにて、期間限定で開催する「アートプロジェクト」。佐賀の歴史や風物詩を取り入れたプロジェクトマップを県庁の展望ホールに展示...